

(наименование документа об утверждении, включая наименования органов государственной власти или органов местного самоуправления, принявших решение об утверждении схемы или подписавших соглашение о перераспределении земельных участков)

от \_\_\_\_\_ № \_\_\_\_\_

**Схема расположения земельного участка или земельных участков на кадастровом плане территории**


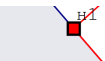
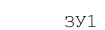


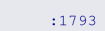



<b>Система координат:</b>	
Условный номер земельного участка	:ЗУ1
<i>(указывается в случае, если предусматривается образование двух и более земельных участков)</i>	
Площадь земельного участка	1 206 м <sup>2</sup>
<i>(указывается проектная площадь образуемого земельного участка, вычисленная с использованием технологических и программных средств, в том числе размещенных на официальном сайте федерального органа исполнительной власти, уполномоченного Правительством Российской Федерации на осуществление государственного кадастрового учета, государственной регистрации прав, ведение Единого государственного реестра недвижимости и предоставление сведений, содержащихся в Едином государственном реестре недвижимости, в информационно-телекоммуникационной сети "Интернет" (далее - официальный сайт), с округлением до 1 квадратного метра. Указанное значение площади земельного участка может быть уточнено при проведении кадастровых работ не более чем на десять процентов)</i>	

Обозначение характерных точек границ	Координаты		Обозначение характерных точек границ	Координаты	
	<i>(указываются в случае подготовки схемы расположения земельного участка с использованием технологических и программных средств, в том числе размещенных на официальном сайте. Значения координат, полученные с использованием указанных технологических и программных средств, указываются с округлением до 0,01 метра)</i>			<i>(указываются в случае подготовки схемы расположения земельного участка с использованием технологических и программных средств, в том числе размещенных на официальном сайте. Значения координат, полученные с использованием указанных технологических и программных средств, указываются с округлением до 0,01 метра)</i>	
	X	Y		X	Y
н1	428 114,02	2 206 258,98	н6	428 086,39	2 206 299,75
н2	428 082,31	2 206 250,52	н7	428 087,31	2 206 294,24
н3	428 079,60	2 206 268,39	н8	428 107,84	2 206 282,13
н4	428 077,57	2 206 275,92	н1	428 114,02	2 206 258,98
н5	428 073,98	2 206 297,82			



Масштаб 1:1 000

**Условные обозначения:**

-  - Вновь образованная часть границы, сведения о которой достаточны для определения ее местоположения
-  - Вновь образованная точка, сведения о которой позволяют однозначно определить ее местоположение
-  - Условное обозначение образуемого земельного участка
-  - Земельный участок, сведения о котором имеются в ЕГРН
-  - Объект капитального строительства
-  - Кадастровый номер земельного участка, сведения о котором имеются в ЕГРН
-  - Кадастровый квартал, система координат
-  - Доступ к образуемому земельному участку с земель общего пользования
-  - Охранная зона трубопровода низкого давления